



Identification	ϕ	Plaque	
Eau		Nature	
DDT 36	12 SEP. 2017	SPREN	
<input type="checkbox"/> Attribution	<input type="checkbox"/> Procédure ordinaire		
/INFO	x éléments de réponse		

VOS REF.

NOS REF. LE-DI-CDI-NTS-SCET-17-URBANISME

REF. DOSSIER TER-ART-2017-36141-CAS-117631-COR1Z5

INTERLOCUTEUR Sandrine ESTARELLAS

TÉLÉPHONE 02.40.67.39.02

MAIL Rte-cdi-nts-scet@rte-france.com

FAX

OBJET PA - PLU - NEUVY-SAINT SEPULCHRE

DDT Indre - Chateauroux

Bâtiment L - Cité Administrative  
Boulevard George Sand - CS 60616  
36020 CHATEAUROUX Cedex

A l'attention de Catherine SAILLOL

LA CHAPELLE-SUR-ERDRE, le **08 SEP. 2017**

Monsieur le Préfet,

Nous accusons réception du dossier du projet d'élaboration du PLU de la commune de Neuvy-Saint-Sépulchre, arrêté par délibération en date du 11 juillet 2017 et transmis pour avis le 04 août 2017 par vos Services.

Nous vous confirmons que votre territoire est traversé par les ouvrages à haute et très haute tension (>50 000 volts) du Réseau Public de Transport d'Électricité suivants :  
LIAISON 400kV N° 1 EGUZON-MARMAGNE.

L'étude de ce document nous amène à formuler quelques demandes d'adaptation pour rendre compatible l'existence de nos ouvrages publics de transport électrique et votre document d'urbanisme.

En effet, pour remplir sa mission de service public, RTE doit pouvoir effectuer les opérations de maintenance et les réparations nécessaires à l'entretien et au bon fonctionnement des ouvrages de transport d'électricité (élagage, mise en peinture, changement de chaîne d'isolateurs, remplacement d'un support en cas d'avarie...).

Dans ce but, RTE attire l'attention sur les éléments suivants :

Les lignes électriques haute tension précitées traversent la zone A de la commune de NEUVY-SEPULCHRE.

## 1/ Annexe concernant les servitudes I4

### 1.1. Le plan des servitudes

Centre Développement Ingénierie Nantes  
ZAC DE GESVRINE - 6 RUE KLEPER BP 4105  
44241 LA CHAPELLE-SUR-ERDRE CEDEX  
TEL : 02.40.67.39.02  
FAX : 0811 101 129

RTE Réseau de transport d'électricité  
société anonyme à directoire et conseil de  
surveillance  
au capital de 2 132 285 690 euros  
R.C.S. Nanterre 444 619 258




www.rte-france.com



Après étude du plan de servitude, nous constatons que les ouvrages électriques cités ci-dessus ne sont pas bien représentés :

- La symbolologie est inexacte au regard du standard CNIG. Le guide méthodologique de la numérisation des SUP norme comme suit, la symbolologie des servitudes I4 :



- Le nom des ouvrages n'a pas été reporté sur le tracé de la servitude I4.

A cet effet, vous trouverez en annexe à ce courrier une carte permettant de les situer.

Nous vous informons également que le tracé de nos ouvrages est disponible au format SIG sur le site de l'Open Data RTE (<https://opendata.rte-france.com/pages/accueil/>) et en y faisant une recherche sur « INSPIRE ».

#### 1.2. Liste des servitudes

La liste des servitudes n'est pas répertoriée au dossier d'arrêt du PLU de la commune de NEUVY-SAINT-SEPULCHRE.

Vous trouverez ci-joint la note d'information actualisée relative à nos servitudes I4 **que nous vous demandons de bien vouloir joindre dans les annexes des servitudes.**

Compte tenu de l'impérative nécessité d'informer exactement les tiers de la présence de ces ouvrages (sécurité et opposabilité), il convient **de noter leur appellation complète et leur niveau de tension dans la liste des servitudes I4 (articles L.321-1 et suivants et L.323-3 et suivants du Code de l'énergie), ainsi que les coordonnées du Groupe Maintenance Réseaux chargé de la mise en œuvre des opérations de maintenance sur votre territoire :**

**RTE - GMR SOLOGNE  
21 rue Pierre et Marie Curie  
45140 INGRE  
Standard : 02 38 71 43 16  
Fax : 02 38 71 43 99**

A cet effet, les ouvrages indiqués ci-dessus vous permettront d'élaborer la liste des servitudes dans l'annexe du PLU.

Une note d'information actualisée relative à la servitude I4 vous est communiquée. Elle précise notamment qu'il convient de contacter le Groupe Maintenance Réseaux chargé de la mise en œuvre des opérations de maintenance sur votre territoire :

- Pour toute demande de coupe et d'abattage d'arbres ou de taillis.



- Pour toute demande de certificat d'urbanisme, d'autorisation de lotir et de permis de construire, situés dans une bande de 100 mètres de part et d'autre de l'axe de nos ouvrages précités.

### 3/Le Règlement

Les ouvrages à haute et très haute tension de 63kV à 400kV sont développés, exploités et maintenus par RTE. Ils relèvent de la destination "Équipement d'intérêt collectif et services publics" et de la sous-destination, " Locaux techniques et industriels des administrations publiques et assimilées" (Cf. Articles R151-27 ET R151-28 du code de l'urbanisme).

Nous soulignons l'importance de l'autorisation expresse que RTE doit posséder pour effectuer ses travaux d'entretien, dans les dispositions générales des zones concernées.

Nous vous demandons d'indiquer dans les chapitres spécifiques de toutes les zones concernées par une ligne existante :

- **Article 3 de la zone A** (hauteur des constructions)

Nos ouvrages haute tension présents sur ces zones peuvent largement dépasser les hauteurs spécifiées dans le règlement, nous vous demandons de préciser que :

**«La hauteur n'est pas réglementée pour les constructions et installations nécessaires aux services publics ou d'intérêt collectif dans l'ensemble de la zone, sous-secteurs compris et que les travaux de maintenance ou de modification de ces ouvrages sont donc également autorisés pour des exigences fonctionnelle et/ou techniques. »**

Plus généralement, pour les chapitres spécifiques des zones précitées, nous vous demandons d'indiquer :

- Que les règles de prospect et d'implantation ne sont pas applicables aux lignes de transport d'électricité « HTB » (50 000 Volts) faisant l'objet d'un report dans les documents graphiques et mentionnés dans la liste des servitudes.
- **Que les ouvrages de Transport d'Électricité « HTB » sont admis et que RTE a la possibilité de les modifier ou de les surélever pour des exigences fonctionnelles ou/et techniques.**



Nous vous précisons à cet égard qu'il est important que nous puissions être consultés pour toute demande d'autorisation d'urbanisme, afin que nous nous assurions de la compatibilité des projets de construction avec la présence de nos ouvrages, au regard des prescriptions fixées par l'arrêté Interministériel fixant les conditions techniques auxquelles doivent satisfaire les distributions d'énergie électrique.

Vous trouverez également, pour information la plaquette "PREVENIR pour mieux CONSTRUIRE" relative à nos recommandations concernant les travaux à effectuer à proximité des ouvrages électriques à haute et très haute tension.

Nous rappelons en outre que toute personne qui envisage de réaliser une construction au voisinage de nos ouvrages doit, après consultation du guichet unique ([www.reseaux-et-canalizations.gouv.fr](http://www.reseaux-et-canalizations.gouv.fr)), se conformer aux procédures de déclaration de projet de travaux (DT) et de déclaration d'intention de commencement de travaux (DICT) fixées par les articles R.554-1 et suivants du Code de l'Environnement.

Dans le cadre de la procédure de consultation que vous initiez, nous vous demandons de bien vouloir nous transmettre un nouveau dossier complet du projet d'arrêt du PLU afin d'être en mesure d'émettre un avis à ce stade ultime de la procédure.

De préférence, nous souhaiterions recevoir le dossier du projet d'arrêt du PLU via un lien de téléchargement.

Restant à votre disposition pour vous fournir tout renseignement complémentaire que vous pourriez désirer, nous vous prions d'agréer, Monsieur le Préfet, l'assurance de notre considération distinguée.

La Responsable Environnement Tiers,

A handwritten signature in blue ink, appearing to be "Sandrine WILLER", is written over the typed name.

Sandrine WILLER

PJ : Cartes, Note d'information relative à la servitude I4 et la plaquette « PREVENIR pour mieux construire »

Copie : Mairie de Neuvy-Saint Sépulchre



## NOTE D'INFORMATION RELATIVE AUX LIGNES ET CANALISATIONS ELECTRIQUES

Ouvrages du réseau d'alimentation générale

### SERVITUDES I4

**Ancrage, appui, passage, élagage et abattages d'arbres**

#### REFERENCES :

- Articles L.321-1 et suivants et L.323-3 et suivants du Code de l'énergie ;
- Décret n° 67-886 du 6 Octobre 1967 portant règlement d'administration publique pour l'application de la loi du 15 juin 1906 sur les distributions d'énergie et de la loi du 16 octobre 1919 relative à l'utilisation de l'énergie hydraulique ;
- Décret n° 70-492 du 11 Juin 1970 modifié portant règlement d'administration publique pour l'application de l'article 35 modifié de la loi n° 46-628 du 8 Avril 1946 concernant la procédure de déclaration d'utilité publique des travaux d'électricité et de gaz qui ne nécessitent que l'établissement des servitudes ainsi que les conditions d'établissement des dites servitudes.

### EFFETS DE LA SERVITUDE

Ce sont les effets prévus par les articles L.323-3 et suivants du Code de l'énergie. Le décret n° 67-886 du 6 Octobre 1967 portant règlement d'administration publique pour l'application de la loi du 15 juin 1906 sur les distributions d'énergie et de la loi du 16 octobre 1919 relative à l'utilisation de l'énergie hydraulique établit une équivalence entre l'arrêté préfectoral de mise en servitudes légales et les servitudes instituées par conventions.

#### A - PREROGATIVES DE LA PUISSANCE PUBLIQUE

Droit pour le bénéficiaire d'établir à demeure des supports et ancrages pour conducteurs aériens d'électricité, soit à l'extérieur des murs ou façades donnant sur la voie publique, soit sur les toits et terrasses des bâtiments, à condition qu'on y puisse accéder par l'extérieur, dans les conditions de sécurité prescrites par les règlements administratifs (servitude d'ancrage).

Droit pour le bénéficiaire, de faire passer les conducteurs d'électricité au-dessus des propriétés, sous les mêmes conditions que ci-dessus, peu importe que les propriétés soient, ou non, closes ou bâties (servitude de surplomb).

Droit pour le bénéficiaire, d'établir à demeure des canalisations souterraines ou des supports pour les conducteurs aériens, sur des terrains privés non bâtis, qui ne sont pas fermés de murs ou autres clôtures équivalentes (servitude d'implantation).

Droit pour le bénéficiaire, de couper les arbres et les branches qui se trouvent à proximité des conducteurs aériens d'électricité, gênent leur pose ou pourraient par leur mouvement ou leur chute occasionner des courts-circuits ou des avaries aux ouvrages (article L.323-4 du Code de l'énergie).

#### B - LIMITATIONS D'UTILISER LE SOL

##### 1°/ Obligations passives

Obligation pour les propriétaires de réserver le libre passage et l'accès aux agents et aux préposés du bénéficiaire pour la pose, l'entretien, la réparation et la surveillance des installations. Ce droit de passage ne doit être exercé qu'à des heures normales et après avoir



prévenu les Intéressés, sauf en cas d'urgence.

## 2°/ Droits des propriétaires

Les propriétaires, dont les Immeubles sont grevés de servitudes d'appui sur les toits ou terrasses, conservent le droit de démolir, réparer ou surélever. Les propriétaires, dont les terrains sont grevés de servitudes d'implantation ou de surplomb, conservent également le droit de se clore ou de bâtir. Dans tous les cas, les propriétaires doivent toutefois un mois avant d'entreprendre ces travaux, prévenir par lettre recommandée l'exploitant de l'ouvrage.

### REMARQUE IMPORTANTE

Il convient de consulter l'exploitant du réseau avant toute délivrance de permis de construire à moins de 100 mètres des réseaux HTB > 50 000 Volts, afin de vérifier la compatibilité des projets de construction avec ses ouvrages, en référence aux règles de l'arrêté Interministériel fixant les conditions techniques auxquelles doivent satisfaire les distributions d'énergie électrique.

### EFFETS DE LA SERVITUDE CONCERNANT LES TRAVAUX

Mesures à prendre avant l'élaboration de projets et lors de la réalisation de travaux (excepté les travaux agricoles de surfaces) à proximité des ouvrages de transport électrique HTB (lignes à haute tension).

En application du décret n°2011-1241 du 5 octobre 2011 relatif à l'exécution de travaux à proximité de certains ouvrages souterrains, aériens ou subaquatiques de transport ou de distribution, codifié aux articles R.554-20 et suivants du Code de l'environnement, le maître d'ouvrage des travaux est soumis à plusieurs obligations et doit notamment consulter le guichet unique sur l'existence éventuelle d'ouvrages dans la zone de travaux prévue.

Lorsque l'emprise des travaux entre dans la zone d'implantation de l'ouvrage, le maître d'ouvrage doit réaliser une déclaration de projet de travaux (DT).

L'exécutant des travaux doit également adresser une déclaration d'intention de commencement de travaux (DICT) reprenant les mêmes informations que la DT (localisation, périmètre de l'emprise des travaux, nature des travaux et techniques opératoires prévues).

L'exploitant des ouvrages électriques répond alors dans un délai de 9 jours pour les DT dématérialisées et 15 jours pour les DT non dématérialisées et toute DICT. Des classes de précisions sont données par les exploitants et des investigations complémentaires peuvent être réalisées.

### SERVICES RESPONSABLES

**NATIONAL** : Ministère en charge de l'énergie

#### REGIONAUX OU DEPARTEMENTAUX :

Pour les tensions supérieures à 50 000 volts

- DREAL,
- RTE.


Pour les tensions inférieures à 50 000 Volts, hors réseau d'alimentation générale

- DREAL,
- Distributeurs Enedis et /ou Régies.

## En résumé



**SI OUI ALORS...**



**CONSULTEZ RTE !**

**POUR NOUS CONTACTER**

<http://www.rte-france.com/>

**RTE**

Réseau de transport d'électricité

Création : www.construction.fr

**RTE**

Réseau de transport d'électricité

**PRÉVENIR  
POUR MIEUX CONSTRUIRE**



**CONSULTEZ RTE**  
POUR LES PROJETS DE CONSTRUCTION À PROXIMITÉ DES LIGNES  
ÉLECTRIQUES À HAUTE ET TRÈS HAUTE TENSION

# Consulter RTE pour mieux instruire

Il est important que RTE puisse être consulté pour toute demande d'autorisation d'urbanisme, afin de s'assurer de la compatibilité des projets de construction avec la présence de ses ouvrages, au regard notamment des règles de sécurité issues des prescriptions réglementaires.\*

Le savez-vous ?

**UNE COMMUNE SUR DEUX EST CONCERNÉE PAR UNE SERVITUDE I4 ALORS N'ATTENDEZ PLUS ET CONSULTEZ-NOUS!**

## QUELS SONT LES DOSSIERS CONCERNÉS ?

- Les Instructions (Permis de construire, Certificat d'urbanisme...)
- Les "portails à connaissances" (Plan Local d'Urbanisme...)
- Tout renseignement en rapport avec les ouvrages électriques de RTE

## QUELS PROJETS DE CONSTRUCTION SONT CONCERNÉS ?

Tous les projets situés à moins de 100 mètres d'un ouvrage électrique aérien ou souterrain de RTE

## OÙ TROUVER L'IMPLANTATION DES OUVRAGES ÉLECTRIQUES RTE ?

Sur le plan des servitudes I4 du plan d'urbanisme de la commune (PLU, cartes communales).

\*Selon l'arrêté interministériel du 17 mai 2001.

RTE, Réseau de Transport d'Électricité, s'occupe

maintenir et développer le réseau électrique aérien et souterrain à haute et très haute tension (50 000 à 400 000 volts)

**18 500**

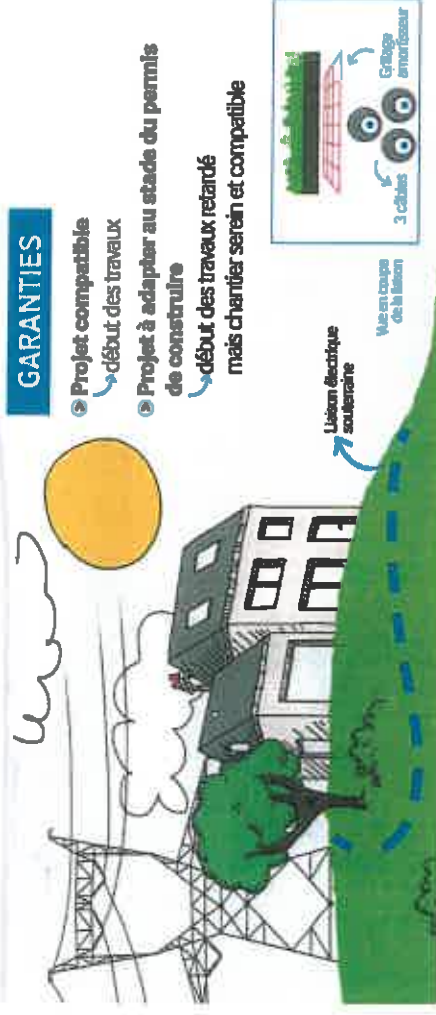
km de lignes de réseau électrique dans l'Ouest, RTE est présent en Bretagne, en Pays de la Loire, en Poitou-Charentes et en région Centre.

# Prévenir pour mieux construire

SI VOUS CONSULTEZ RTE...

## GARANTIES

- Projet compatible début des travaux
- Projet à adapter au stade du permis de construire début des travaux retardé mais chantier serein et compatible



SI VOUS NE CONSULTEZ PAS RTE...

## RISQUES

### L'arrêt du chantier

- modification nécessaire du projet même après la délivrance du permis de construire
- L'accident pendant et après le chantier : construire trop près d'une ligne, c'est risquer l'accrochage de la ligne souterraine avec un engin de chantier, l'électrocution par amorçage à proximité d'une ligne aérienne
- La modification ou destruction d'une partie du bâtiment après construction




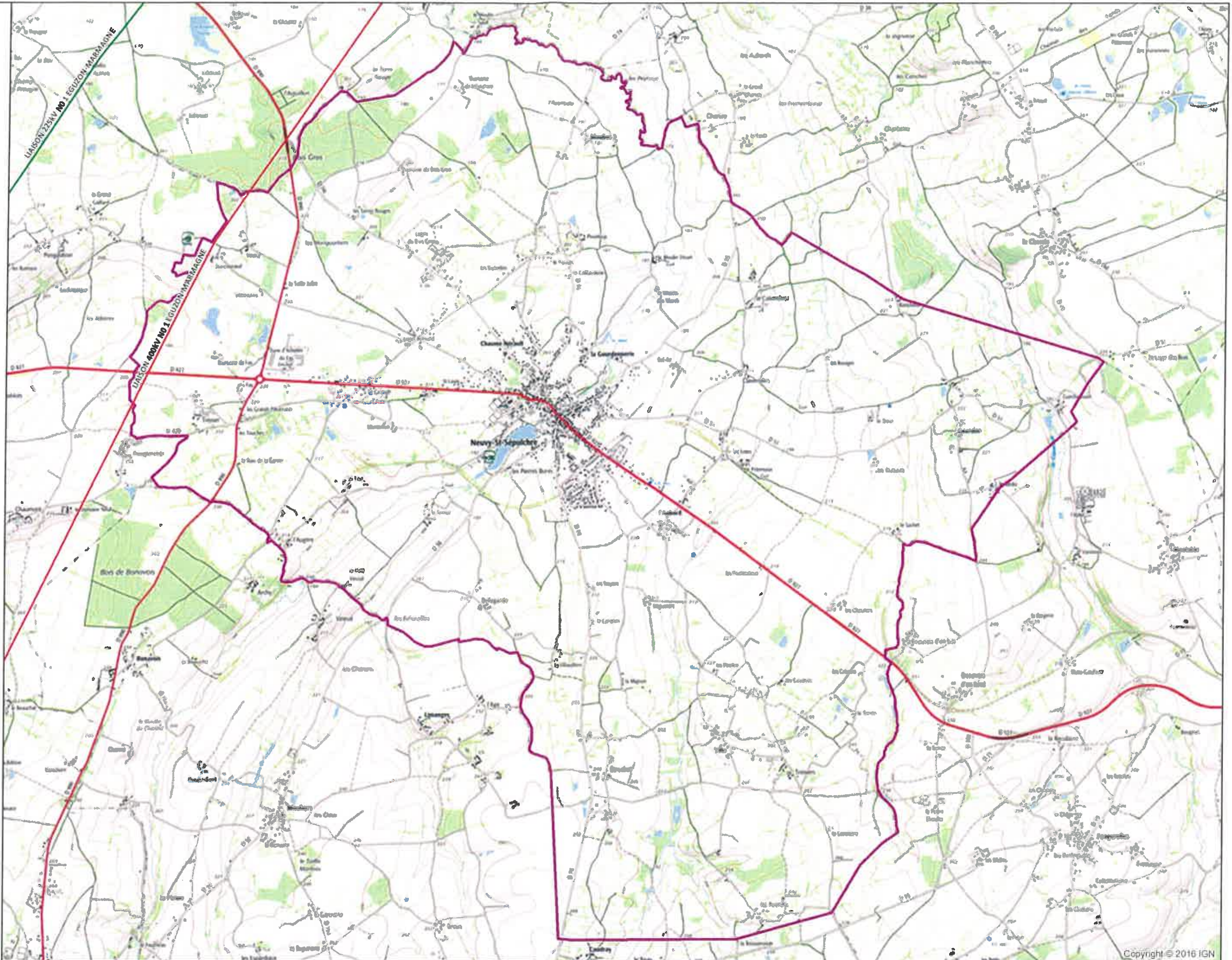




# Neuvy-Saint-Sépulchre

36141

CC du Val de Bouzanne



données SIG RTE accessibles sur <https://opendata.rte-france.com/>

